RB : mini boucle nuit V2
Distance totale : 45,4 km
Page 1 colonne 1 de 3 pages

Distance **cumulée** / partielle	Note	Description
4,9 / 0,4	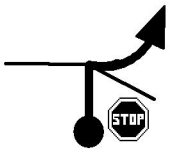 8	D5e5 Suivre Mijoulan
4,5 / 1,0	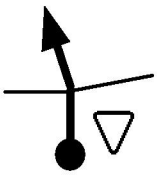 7	Suivre Mijoulan
3,5 / 0,4	 6	Suivre Le Mijoulan
3,1 / 0,3	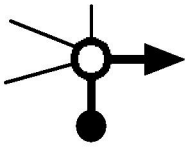 5	Suivre Montpellier / Juvignac
2,8 / 2,1	ST GEORGES D'ORQUES 4	ST GEORGES D'ORQUES D5e2
0,7 / 0,6	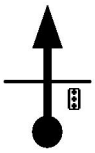 3	D5e Suivre St Georges d'Orques
0,1 / 0,1	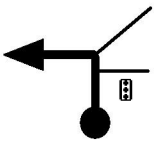 2	Suivre St Georges d'Orques
0,0 / 0,0	START PLACE DE LA MAIRIE 1	

RB : mini boucle nuit V2
Distance totale : 45,4 km
Page 1 colonne 2 de 3 pages

Distance **cumulée** / partielle	Note	Description
15,5 / 1,1	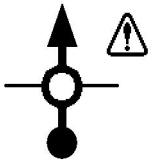 16	ATTENTION !! MINI ROND POINT PEU VISIBLE
14,4 / 0,8	ST PAUL ET VALMALLE 15	ST PAUL ET VALMALLE D619
13,6 / 0,5	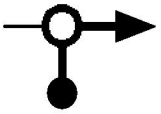 14	D619 Suivre St Paul et Valmalle
13,1 / 0,6	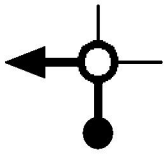 13	Suivre St Paul et Valmalle
12,5 / 3,9	12	D619 Suivre St Paul et Valmalle
8,6 / 0,8	11	D619 Suivre Gignac
7,8 / 0,9	10	D619 Suivre Vailhauquès
6,9 / 2,0	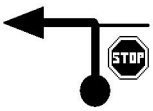 9	D5e5 Suivre Montarnaud

THE FREEDOM TO RIDE WWW.TRIPY.EU TRIPY DIGITAL ROAD BOOK GPS ROAD BOOK PLAYER-RECORDER FOR 4X4, BIKES, QUADS, OLDTIMERS...
THE FREEDOM TO RIDE WWW.TRIPY.EU TRIPY DIGITAL ROAD BOOK GPS ROAD BOOK PLAYER-RECORDER FOR 4X4, BIKES, QUADS, OLDTIMERS...

RB : mini boucle nuit V2
Distance totale : 45,4 km
Page 2 colonne 1 de 3 pages

Distance **cumulée** / partielle	Note	Description
2,7 / 0,2	POINT STOP 24	POINT STOP
2,5 / 2,5	23	ARRIVEE SPECIALE AUMELAS
20,5 / 0,1	22	DEPART SPECIALE AUMELAS RAZ
20,4 / 0,1	C. H 21	Contrôle horaire Aumelas
20,3 / 0,8	20	D114 Suivre Cournonterral
19,5 / 1,7	19	D114 Suivre Aumelas
17,8 / 1,6	18	D619 Suivre Gignac
16,2 / 0,7	17	D619 Suivre Gignac / Aumelas

RB : mini boucle nuit V2
Distance totale : 45,4 km
Page 2 colonne 2 de 3 pages

Distance **cumulée** / partielle	Note	Description
16,1 / 0,9	32	D5 Suivre Montpellier
15,2 / 0,4	31	D5 Suivre Montpellier
14,8 / 0,6	30	Suivre toutes directions / Cimetière
14,2 / 0,3	29	Suivre toutes directions
13,9 / 0,4	28	Suivre autres directions
13,5 / 0,3	27	
13,2 / 6,3	COURNONTERRAL 26	COURNONTERRAL D11
6,9 / 4,2	25	D114 Suivre Cournonterral

THE FREEDOM TO RIDE WWW.TRIPY.EU TRIPY DIGITAL ROAD BOOK GPS ROAD BOOK PLAYER-RECORDER FOR 4X4, BIKES, QUADS, OLDTIMERS...
THE FREEDOM TO RIDE WWW.TRIPY.EU TRIPY DIGITAL ROAD BOOK GPS ROAD BOOK PLAYER-RECORDER FOR 4X4, BIKES, QUADS, OLDTIMERS...

RB : mini boucle nuit V2
Distance totale : 45,4 km
Page 3 colonne 1 de 3 pages

Distance **cumulée** / partielle	Note	Description
25,0 / 0,4	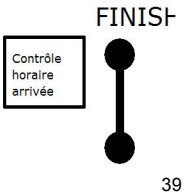	CONTROLE HORAIRE ARRIVEE
24,6 / 0,5	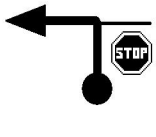	
24,1 / 0,1		
24,0 / 2,9	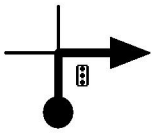	D5e Suivre Lavérune centre
21,1 / 1,0	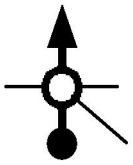	D5 Suivre Montpellier
20,1 / 2,4	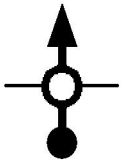	D5 Suivre Montpellier
17,7 / 1,6	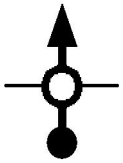	D5 Suivre Montpellier

THE FREEDOM TO RIDE WWW.TRIPY.EU TRIPY DIGITAL ROAD BOOK GPS ROAD BOOK PLAYER-RECORDER FOR 4X4, BIKES, QUADS, OLDTIMERS...

RB : mini boucle nuit V2
Distance totale : 45,4 km
Page 3 colonne 2 de 3 pages

Distance **cumulée** / partielle	Note	Description

THE FREEDOM TO RIDE WWW.TRIPY.EU TRIPY DIGITAL ROAD BOOK GPS ROAD BOOK PLAYER-RECORDER FOR 4X4, BIKES, QUADS, OLDTIMERS...