RB : 1ere boucle nuitV3
Distance totale : 67,5 km
Page 1 colonne 1 de 4 pages

Distance **cumulée** / partielle	Note	Description
4,9 / 0,4	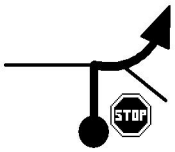 8	D5e5 Suivre Mijoulan
4,5 / 1,0	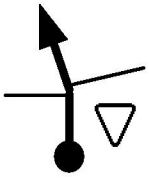 7	Suivre Mijoulan
3,5 / 0,4	 6	Suivre Le Mijoulan
3,1 / 0,3	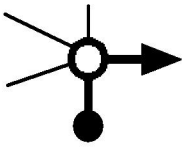 5	Suivre Montpellier / Juvignac
2,8 / 2,1	ST GEORGES D'ORQUES 4	ST GEORGES D'ORQUES D5e2
0,7 / 0,6	 3	D5e Suivre St Georges d'Orques
0,1 / 0,1	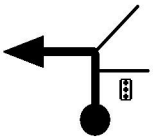 2	Suivre St Georges d'Orques
0,0 / 0,0	START Place de la mairie 1	

THE FREEDOM TO RIDE WWW.TRIPY.EU TRIPY DIGITAL ROAD BOOK GPS ROAD BOOK PLAYER-RECORDER FOR 4X4, BIKES, QUADS, OLDTIMERS...

RB : 1ere boucle nuitV3
Distance totale : 67,5 km
Page 1 colonne 2 de 4 pages

Distance **cumulée** / partielle	Note	Description
21,8 / 2,5	C . H 16	CONTROLE HORAIRE MURLES
19,3 / 2,9	MURLES 15	MURLES D127
16,4 / 3,6	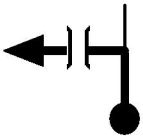 14	D127 Suivre Murles
12,8 / 3,5	13	D127e6 Suivre Murles
9,3 / 0,7	 12	D111 Suivre Vailhauquès
8,6 / 0,8	11	D111 Suivre Montarnaud / Vailhauquès/Bel Air
7,8 / 0,9	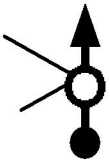 10	D619 Suivre Vailhauques
6,9 / 2,0	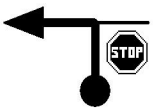 9	D5e5 Suivre Montarnaud

THE FREEDOM TO RIDE WWW.TRIPY.EU TRIPY DIGITAL ROAD BOOK GPS ROAD BOOK PLAYER-RECORDER FOR 4X4, BIKES, QUADS, OLDTIMERS...

RB : 1ere boucle nuitV3
Distance totale : 67,5 km
Page 2 colonne 1 de 4 pages

Distance **cumulée** / partielle	Note	Description
10,4 / 1,9	MONTARNAUD 24	MONTARNAUD D111
8,5 / 0,4	23	D111 Suivre Montarnaud
8,1 / 0,6	22	D111 Suivre Montarnaud / Argelliers
7,5 / 4,9	VAILHAUQUES 21	VAILHAUQUES
2,6 / 0,1	20	D127e6 Suivre Vailhauquès
2,5 / 0,1	POINT STOP 19	POINT STOP
2,4 / 2,4	18	ARRIVEE SPECIALE MURLES
22,0 / 0,2	17	DEPART SPECIALE MURLES RAZ

RB : 1ere boucle nuitV3
Distance totale : 67,5 km
Page 2 colonne 2 de 4 pages

Distance **cumulée** / partielle	Note	Description
14,6 / 0,8	SAINT PAUL ET VALMALLE 32	SAINT PAUL ET VALMALLE D619
13,8 / 0,2	31	D619 Suivre St Paul et Valmalle
13,6 / 1,3	30	Suivre St Paul et Valmalle
12,3 / 0,3	29	
12,0 / 0,4	28	
11,6 / 0,5	27	Suivre St Paul et Valmalle
11,1 / 0,3	26	
10,8 / 0,4	25	D271

THE FREEDOM TO RIDE WWW.TRIPY.EU TRIPY DIGITAL ROAD BOOK GPS ROAD BOOK PLAYER-RECORDER FOR 4X4, BIKES, QUADS, OLDTIMERS...
THE FREEDOM TO RIDE WWW.TRIPY.EU TRIPY DIGITAL ROAD BOOK GPS ROAD BOOK PLAYER-RECORDER FOR 4X4, BIKES, QUADS, OLDTIMERS...

RB : 1ere boucle nuitV3
Distance totale : 67,5 km
Page 3 colonne 1 de 4 pages

Distance **cumulée** / partielle	Note	Description
2,5 / 2,5	40	ARRIVEE SPECIALE AUMELAS
20,6 / 0,1	39	DEPART SPECIALE AUMELAS RAZ
20,5 / 0,0	C. H 38	Contrôle Horaire Aumelas
20,5 / 0,8	37	D114 Suivre Cournonterral
19,7 / 1,8	36	D114 Suivre Aumelas
17,9 / 1,5	35	D619 Suivre Gignac
16,4 / 0,8	34	D619 Suivre Gignac / Aumelas
15,6 / 1,0	33	ATTENTION !!! MINI ROND POINT PEU VISIBLE

THE FREEDOM TO RIDE WWW.TRIPY.EU TRIPY DIGITAL ROAD BOOK GPS ROAD BOOK PLAYER-RECORDER FOR 4X4, BIKES, QUADS, OLDTIMERS...

RB : 1ere boucle nuitV3
Distance totale : 67,5 km
Page 3 colonne 2 de 4 pages

Distance **cumulée** / partielle	Note	Description
15,2 / 0,4	48	D5 Suivre Montpellier
14,8 / 0,6	47	Suivre toutes directions / Cimetière
14,2 / 0,3	46	Suivre toutes directions
13,9 / 0,4	45	Suivre autres directions
13,5 / 0,3	44	
13,2 / 6,4	COURNONTERRAL 43	COURNONTERRAL D11
6,8 / 4,1	42	D114 Suivre Cournonterral
2,7 / 0,2	POINT STOP 41	POINT STOP

THE FREEDOM TO RIDE WWW.TRIPY.EU TRIPY DIGITAL ROAD BOOK GPS ROAD BOOK PLAYER-RECORDER FOR 4X4, BIKES, QUADS, OLDTIMERS...

Distance **cumulée** / partielle	Note	Description
25,0 / 0,4	CONTROLE HORAIRE ARRIVEE 56	CONTROLE HORAIRE ARRIVEE
24,6 / 0,5	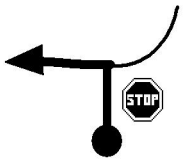 55	
24,1 / 0,1	 54	
24,0 / 2,9	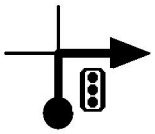 53	D5e Suivre Lavérune centre
21,1 / 1,0	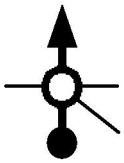 52	D5 Suivre Montpellier
20,1 / 2,4	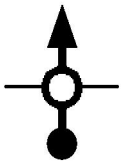 51	D5 Suivre Montpellier
17,7 / 1,6	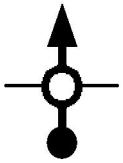 50	D5 Suivre Montpellier
16,1 / 0,9	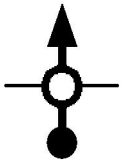 49	D5 Suivre Montpellier

Distance **cumulée** / partielle	Note	Description

THE FREEDOM TO RIDE WWW.TRIPY.EU TRIPY DIGITAL ROAD BOOK GPS ROAD BOOK PLAYER-RECORDER FOR 4X4, BIKES, QUADS, OLDTIMERS...
THE FREEDOM TO RIDE WWW.TRIPY.EU TRIPY DIGITAL ROAD BOOK GPS ROAD BOOK PLAYER-RECORDER FOR 4X4, BIKES, QUADS, OLDTIMERS...